

## Factura Pequeño Contribuyente

WALTER GUSTAVO, AVILA RODAS

Nit Emisor: 73568740

WALTER GUSTAVO AVILA RODAS

23 CALLE LOCAL 10 23-47 COLONIA VILLA HERMOSA 1, zona 7, San Miguel Petapa, GUATEMALA

NIT Receptor: 3440958

Nombre Receptor: INSTITUTO GEOGRAFICO NACIONAL, INGENIERO ALFREDO OBIOLS GOMEZ

Dirección comprador: AVENIDA LAS AMERICAS 5-76 ZONA 13, CIUDAD DE GUATEMALA

NÚMERO DE AUTORIZACIÓN:

F6EC8D31-C14B-4A25-8DCC-58DB9B42EA17

Serie: F6EC8D31 Número de DTE: 3242936869

Numero Acceso:

Fecha y hora de emisión: 28-feb-2025 08:35:05

Fecha y hora de certificación: 03-feb-2025 08:35:05

#No	B/S	Cantidad	Descripción	Precio/Valor unitario (Q)	Descuentos (Q)	Otros Descuentos(Q)	Total (Q)	Impuestos
1	Servicio	1	Pago de honorarios por servicios técnicos prestados al Instituto Geográfico Nacional, Ingeniero Alfredo Obiols Gomez del Ministerio de Agricultura, Ganadería y Alimentación durante el periodo correspondiente del 01 de febrero de 2025 al 28 de febrero de 2025, según Contrato Administrativo número 2025- 202-1-2-47, Acuerdo Ministerial de Aprobación número RH-029-202-1-2025.	8,000.00	0.00	0.00	8,000.00	
TOTALES:					0.00	0.00	8,000.00	

# CANCELADO


\* No genera derecho a crédito fiscal

Datos del certificador

Superintendencia de Administracion Tributaria NIT: 16693949



Razón: que se registra para hacer constar que la factura que precede, Serie F6EC8D31, número de DTE 3242936869 de fecha 28 de febrero de 2025; emitida por Walter Gustavo Avila Rodas, ampara el pago por servicios técnicos; correspondiente al mes de febrero del año 2025, según contrato número 2025-202-1-2-47 y Acuerdo Ministerial de Aprobación número RH-029-202-1-2025. Conste. Guatemala, 28 de febrero del año 2025.

(f)   
WALTER GUSTAVO AVILA RODAS  
DPI: 2054057541303

(f)   
Firma y sello del Responsable de la Verificación de los Servicios Contratados



Ing. Agr. Daunno Walther Chew Dávila  
Dirección  
Instituto Geográfico Nacional -IGN-  
(f) 



Ing. David Isaac Gomez Gomez  
Sub-Director con Funciones Temporales  
Instituto Geográfico Nacional -IGN-

"Contribuyendo por el país que todos queremos"



Identificador Documento del Verificador  
Integrado No:  
**1738593392195**

Fecha de Generación:  
**Feb 3, 2025, 8:36 AM**

### Detalle de Documentos

<b>Tipo Documento:</b>	FEL
<b>Fecha Emisión:</b>	28/02/2025 08:35:05
<b>Emisor:</b>	73568740
<b>Agente de Retención:</b>	No es agente de retención.
<b>Establecimiento:</b>	WALTER GUSTAVO AVILA RODAS
<b>Receptor:</b>	3440958-INSTITUTO GEOGRAFICO NACIONAL, INGENIERO ALFREDO OBIOLS GOMEZ
<b>Monto Total:</b>	GTQ GTQ 8000.000000
<b>No. de Acceso:</b>	0
<b>Autorización:</b>	F6EC8D31-C14B-4A25-8DCC-58DB9B42EA17
<b>Serie:</b>	F6EC8D31
<b>Número del DTE:</b>	3242936869
<b>Acuse de recibido:</b>	FCID202520250203T08:35:0606:00F6EC8D31C14B4A258DCC58DB9B42EA17
<b>Fecha de la consulta:</b>	03/02/2025 08:36:27
<b>Estado:</b>	Activo
<b>Asociado a una garantía mobiliaria:</b>	No





### SITUACIÓN DEL CONTRIBUYENTE:

**NO PRESENTA INCUMPLIMIENTOS**



AI 03/02/2025 08:36:37

CONTRIBUYENTE Y/O EMISOR	
NIT	73568740
NOMBRE	WALTER GUSTAVO, AVILA RODAS
RESUMEN	
TIPO DE INCUMPLIMIENTO	
<b>¡FELICITACIONES!</b> <b>NO PRESENTA INCUMPLIMIENTOS TRIBUTARIOS</b>	
El no presentar incumplimientos, no garantiza que el contribuyente pueda obtener la "Solvencia Fiscal", ya que el proceso de emisión de la misma, considera otras obligaciones no incluidas en el Verificador Integrado.	

---

Para actualizar tus Datos de RTU, así como verificar el detalle de las declaraciones presentadas puedes hacerlo en Agencia Virtual ingresando Usuario y Contraseña, si aún no tienes tu contraseña, ingresa a <https://portal.sat.gob.gt/portal/> selecciona Agencia Virtual en la opción "Solicitar Usuario", luego preséntate a una Agencia u Oficina Tributaria o llama al Contac Center de la SAT, teléfono 1550.



**Verifique la validez de la presente consulta**



## INFORME MENSUAL DE ACTIVIDADES REALIZADAS

No. Contrato Administrativo		2025-202-1-2-47 ✓
No. de Acuerdo Ministerial de Aprobación de Contrato:		RH-029-202-1-2025 ✓
Tipo de Servicios:		TÉCNICOS ✓
Nombres y apellidos de la persona contratista:		WALTER GUSTAVO AVILA RODAS ✓
Plazo de contratación:	Del: 02/01/2025	Al: 30/06/2025 ✓
Período de este Informe:	Del: 01/02/2025	Al: 28/02/2025 ✓
Monto a pagar: Ocho mil quetzales exactos		Q 8,000.00 ✓
Prestados en:		INSTITUTO GEOGRÁFICO NACIONAL, INGENIERO ALFREDO OBIOLS GÓMEZ ✓

Señor Ministro de Agricultura, Ganadería y Alimentación:


A continuación, se detallan las actividades y avances gestionados durante el período de la contratación.

Descripción de actividades según TDR	Informe de actividades realizadas	Avance	
		Cuantitativo	Cualitativo
1) Servicios técnicos para colaborar en la digitalización e integración de la información geográfica obtenida de los recorridos de campo, para la actualización de la base de datos.	- Colaboré con trabajo de gabinete en la recopilación y preparación de información geográfica para la actualización de la base de datos para los diferentes proyectos de la División de Información Geográfica.	35%	En Proceso
2) Servicios técnicos para colaborar en la actualización de la información geográfica para el Suplemento del Diccionario Geográfico Nacional, del municipio que le sea asignado.	- Colaboré en la actualización de información geográfica del municipio de <b>Huité</b> del departamento de <b>Zacapa</b> referente al Suplemento del Diccionario Geográfico Nacional.	75%	En Proceso
3) Servicios técnicos para colaborar en el trabajo de gabinete y recorrido de campo de los diferentes proyectos de la División de Información Geográfica de los municipios que le sean asignados.	- Colaboré en el trabajo de gabinete para la elaboración del plan de trabajo preliminar sobre las proyecciones y comisiones que se llevarán a cabo por la División de Información Geográfica, las cuales pertenecen al Plan Operacional Anual ( <b>POA</b> ) <b>2025</b> .	60%	En Proceso
4) Servicios técnicos para colaborar en la digitalización y actualización de las certificaciones de ordenamiento territorial enviadas por las diferentes municipalidades del país, de los municipios que le sean asignados.	- Colaboré en la comparación y actualización de la base de datos Excel de la Certificación del año <b>2024</b> del Ordenamiento Territorial del municipio de <b>Catarina</b> del departamento de <b>San Marcos</b> .	100%	Finalizado

5) Otras actividades relacionadas con el servicio contratado o que le sean asignadas por la autoridad superior.	- Colaboré en la elaboración del expediente digital del municipio de <b>Huité</b> del departamento de <b>Zacapa</b> , para mejorar el almacenamiento de dichos documentos en la División de Información Geográfica.	100%	Finalizado
	- Colaboré en la capacitación con el tema "Planificación y Gestión del Tiempo", organizada por el Departamento de Desarrollo de Personal del Ministerio de Agricultura, Ganadería y Alimentación.	100%	Finalizado
	- Colaboré en la elaboración de la base de datos Excel de los lugares poblados para ser verificada por las municipalidades para el proceso de redacción de la Certificación de Ordenamiento Territorial correspondiente.	30%	En Proceso
	- Colaboré en la capacitación sobre el Taller de Derechos Laborales con Énfasis en la temática de Discapacidad, impartido por el Ministerio de Trabajo y Previsión Social.	100%	Finalizado

El presente informe describe lo actuado por el suscrito en cumplimiento a las actividades desarrolladas durante el periodo de la contratación, y acorde a los términos de referencia de la misma.


Atentamente.

(f)   
Walter Gustavo Aylla Rodas  
DPI: 2054057541303  
Celular: 57366706

Se hace constar que las actividades descritas en este informe responden a lo estipulado en el contrato administrativo y sus respectivos términos de referencia, y se encuentran recibidos de conformidad, por lo que autorizo a quién corresponda, para que procedan al trámite de pago de los honorarios correspondientes.

(f)   
Ing. David Isaac Gómez Gómez  
Sub-Director con Funciones Temporales  
Instituto Geográfico Nacional -IGN-  
Firma y sello del Responsable de la  
Verificación de los Servicios Contratados



(f)   
Ing. Agr. Daunno Walthor Chew Dávila  
Director  
Instituto Geográfico Nacional -IGN-

